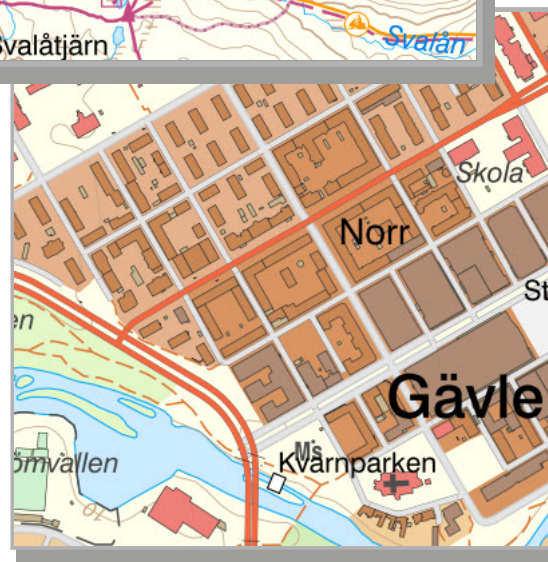


TOPOGRAFISK WEBBKARTA

Teckenförklaring/Legend

Innehållsförteckning Table of contents

Inledning <i>Introduction</i>	2
Förändringsförteckning <i>Revision</i>	2
Teckenförklaring <i>Legend</i>	3



Inledning / Introduction

Informationen som visas i den Topografiska webbkartan hämtas från flera olika källor och presenteras med olika utformning beroende på skalnivå. Viss information visas inte i alla skalområden. Teckenförklaringen ger exempel på hur informationen presenteras i

Förändringsförteckning / Revision

Senaste förändring har en detaljerad beskrivning. Denna tas bort när ny ändring tillkommer. I tabellen anges i vilken version av teckenförklaringen ändringen införts. Datumet anger från vilken dag ändringen gäller.

Version	Datum	Orsak samt ändring mot tidigare version
2.12	2024-02-20	Manér rättat för småväg i skala 1:20 000 - 1:250 000 och för lokalgata i skala 1:20 000 och 1:50 000. En uppdatering av den engelska texten har gjorts.
2.11	2023-02-01	Teckenförklaring för skalan 1:50 000, 1:100 000, 1:250 000 och 1:800 000 har uppdaterats efter de kartografiska förändringar som gjorts i tjänsten. Kodningen för vägar har ändrats och därmed också manéret. Nya symboler har lagts till. Teckenförklaringen för skalan 1:20 000 har uppdaterats med några nya symboler som missades att läggas till i teckenförklaringen vid uppdateringen 2022-09-01.
2.10	2022-09-01	Teckenförklaring för skalan 1:20 000 har uppdaterats efter de kartografiska förändringar som gjorts i tjänsten. Kodningen för vägar har ändrats och därmed också manéret. Nytt manér för vägar och kraftledning. Nya symboler har lagts till.
2.9	2021-10-01	Kodningen för vägar har ändrats och därmed också manéret och nya symboler har lagts till för skala 1:10 000. Nytt manér för vägar och kraftledning i alla skalor.
2.8	2019-03-27	Teckenförklaring för skalorna 1:20 000, 1:100 000 samt 1:250 000 har lagts till och alla skalor har uppdaterats efter de kartografiska förändringar som gjorts i tjänsten. Polcirkeln redovisas nu i alla skalor och blekvät, torvtäkt och alvarmark har utgått.
2.7	2017-06-28	Information om militärt skyddsområde har tagits bort.
2.6	2017-01-17	Militärt övningsområde har bytt namn till militärt övningsfält. Symbol för lämplig färdväg för skoter har utgått. Symbol för påbjuden färdväg för skoter har bytt färg och ett nytt linjemanér för färdväg för skoter har tillkommit.
2.5	2016-01-01	Bränningar och djupvärden visas bara i skala 1:1 - 1:15 000. Tjänsten är kompletterad med fjällinformation i skala 1:15 000 - 1:120 000.





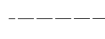



























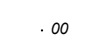

Teckenförklaring / Legend






Skala / Scale ~ 1:10 000

 Rr 248 Riksgräns; riksröse med beteckning National boundary with labeled national boundary markers	 Motorväg Motorway
 Sjöterritoriets gräns i havet Territorial waters boundary	 Motortrafikled; mötesfri väg Two-lane expressway; divided road road
 Länsgräns County boundary	 Landsväg; rastplats Main road; rest area
 Kommungräns Municipality boundary	 Landsväg liten; milstolpe Main road, small; milestone
 Polcirkeln Arctic Circle	 Småväg med vägbom Country road with barrier
 Gräns för nationalpark; naturreservat; naturvårdsområde; naturminnesområde Boundary of national park; nature reserve; nature conversation area; nature monument area	 Småväg enkel standard med vändplan Country road, basic standard with turning area
 Gräns för kulturreservat, djurskyddsområde Boundary of culture reserve, wildlife reserve	 Övergripande länk Arterial road
 Anläggningsområdesgräns Limits of facility area	 Huvudgata Main street
 Gräns för förbud mot terrängfordon Prohibited area for off-road vehicles	 Lokalgata stor; liten Local street large; small
 Gräns för tält- och eldningsförbud Boundary for tent- and fire ban	 Kvartersväg; parkeringsområdesväg; in/utfartsväg; leveransväg Block road; parking lot road; access/exit road; delivery road
 Gräns för skjutfält Boundary of firing range	 Traktörväg Tractor track
 Gräns för militärt övningsfält Boundary of military training area	 Parkväg; cykelväg; gångstyg Park road; cycle path; foot path
 Kasernområde; flygplatsområde Barracks area; airport area	 Elljusspår; vandringsled; fångstarm till led; vindskydd Illuminated track; hiking trail; arrow sign to hiking trail; lean-to
 Vatten; strandlinje; diffus strandlinje Water body; shoreline; diffuse shoreline	 Järnväg; järnvägsstation Railway, railway station
 Färjeled Ferry route	 Museijärnväg Heritage railway
 Dambyggnad; vattenfall Dam construction; waterfall	 Spårväg, tunnelbana; spårvagnshållplats; tunnelbanestation Tramway, subway; tram stop; subway station
 Brygga; fyr; grund (bränning); pir Jetty; lighthouse; shoal (submerged rock); pier	 Järnvägs- och vägtunnel Railway- and road tunnel
 Dykdalb; övervattensten, skär; kaj Dolphin; rock, islet; quay	 Planskild korsning Crossing, overpass or underpass
 Ledverk; avbärare; djupvärde i meter Pile fenders; quay fenders; depth in metres	 Kraftledning, stamledning Electricity transmission line, national
 Bäck, dike; vattenriktning Stream, ditch; water direction	 Kraftledning, regionledning; transformatorområde Electricity transmission line, regional; electrical substation area
 Vattenfall; gångbro; fors Waterfall; footbridge; rapids	 Kraftledning, fördelningsledning Electricity transmission line, distribution
 Vattenrännor; vattenrännor Flume line, chute	 Linbana, skidlift; rörledning Aerial cableway, ski lift; pipeline
 Sluss; strömriktningsspil Lock; direction of flow	 Renstängsel Reindeer fence
 Glaciär med höjdkurvor Glacier with contour lines	 Start- och landningsbana; idrottsplan Runway; sports ground
 Sluten bebyggelse; hög bebyggelse Precincts; high-rise buildings	 Skjutbana stor; liten Shooting range large; small
 Låg bebyggelse; industri- och handelsområde Low-rise buildings; industrial and retail area	 Hamn; gästhamn; småbåtshamn Harbour; guest harbour; marina
 Torg Square	 Badplats; sjöräddningsstation; helikopterplats Bathing place; sea rescue station; helicopter pad
 Bostadshus; industribyggnad Dwelling house; industrial building	 Kåta; raststuga Sami cot; rest cabin
 Verksamhetsbyggnad; samhällsfunktionsbyggnad Commercial building; public building	 Bilparkering; vad; skyddsvern Parking; ford; blast shelter
 Övriga byggnader Other buildings	 Begravningsplats; kyrka; klockstapel Cemetery; church; bell tower
 Barrskog; lövskog Coniferous forest; deciduous forest	 Mast; torn Mast; tower
 Fjällbjörkskog; kalvfjäll Subalpine birch forest; alpine tundra	 Väderkvarn; vindkraftverk Windmill; wind turbine
 Öppen mark Open land	 Skorsten Chimney
 Åkermark; fruktodling Arable land; orchard	 Bebyggelselämning; ruin Settlement remains; ruin
 Sankmark, fast; sankmark, våt Wetland, firm; wetland, wet	 Naturminne; övrigt naturobjekt Nature monument; other nature object
 Höjdkurvor, ekvidistans 5 m Contour lines, vertical interval 5 m	 Minnessten; byggnadsminne Commemorative stone; historic building
 Naturlig grop Depression	 Fornlämning; fornlämning utan synlig begränsning Ancient remain; ancient remain without visible limit
 Triangelpunkt; höjdbestämd punkt eller yta Triangulation station; measured height or surface	 Fornminne, område; punkt Ancient remain, area; point
	Kulturminne, område; punkt Cultural heritage, area; point
	Gruvhål område; gruvhål Mine shaft area; mine shaft

Teckenförklaring / Legend







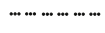





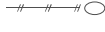







Skala / Scale ~ 1:20 000

-  Riksgräns; riksröse med beteckning
National boundary with labeled national boundary markers
-  Sjöterritoriets gräns i havet
Territorial waters boundary
-  Länsgräns
County boundary
-  Kommungräns
Municipality boundary
-  Polcirkeln
Arctic Circle
-  Gräns för nationalpark; naturreservat; naturvårdsområde; naturminnesområde
Boundary of national park; nature reserve; nature conversation area; nature monument area
-  Gräns för kulturresevat, djurskyddsområde
Boundary of culture reserve, wildlife reserve
-  Anläggningsområdesgräns
Limits of facility area
-  Gräns för förbud mot terrängfordon
Prohibited area for off-road vehicles
-  Gräns för tält- och eldningsförbud
Boundary for tent- and fire ban
-  Gräns för skjutfält
Boundary of firing range
-  Gräns för militärt övningsfält
Boundary of military training area
-  Kasernområde; flygplatsområde
Barracks area; airport area
-  Vatten; strandlinje
Water body; shoreline
-  Färjeled
Ferry route
-  Dambyggnad; vattenfall
Dam construction; waterfall
-  Brygga; fyr; pir
Jetty; lighthouse; pier
-  Vattendrag; vattenriktning
Watercourse; water direction
-  Gångbro; fors
Footbridge; rapids
-  Vattentub, vattenränna
Flume line, chute
-  Sluss; strömriktningsspil
Lock; direction of flow
-  Tät vegetation
Dense vegetation
-  Glaciär med höjdkurvor
Glacier with contour lines
-  Sluten bebyggelse; hög bebyggelse
Precincts; high-rise buildings
-  Låg bebyggelse; industri- och handelsområde
Low-rise buildings; industrial and retail area
-  Barr- och blandskog; lövskog
Coniferous and mixed forest; deciduous forest
-  Fjällbjörkskog; kalfjäll
Subalpine birch forest; alpine tundra
-  Åkermark; fruktodling
Arable land; orchard
-  Öppen mark
Open land
-  Sankmark, fast; sankmark, våt
Wetland, firm; wetland, wet
-  Höjdkurvor, ekvidistans 5 m (10 m i fjällen)
Contour lines, vertical interval 5 m (10 m in the mountains)
-  Naturlig grop
Depression
-  Δ 00
Triangulation station
-  . 00
Measured height or surface

-  Motorväg; vägnummer
Motorway; road number
-  Motortrafikled; mötesfri väg; vägnummer
Two-lane express way; divided road; road number
-  Landsväg; rastplats
Country road; rest area
-  Landsväg, liten; milstolpe
Country road, small, milestone
-  Småväg med vägbom
Small road with barrier
-  Småväg, enkel standard med vändplan
Small road, basic standard with turning place
-  Övergripande länk
Arterial road
-  Huvudgata
Main street
-  Lokalgata, stor; liten
Local street large, small
-  Vägtunnel
Road tunnel
-  Traktörväg
Tractor track
-  Parkväg, cykelväg; gångstig
Park road, cycle path; foot path
-  Elljusspår
Illuminated track
-  Järnväg; järnvägsstation
Railway; railway station
-  Museijärnväg
Historic railway
-  Järnvägstunnel
Railway tunnel
-  Planskild korsning
Crossing, overpass or underpass
-  Linbana, skidlift; gasledning
Aerial cableway, ski lift; gas pipeline
-  Kraftledning, stamledning
Electricity transmission line, national
-  Kraftledning, regionledning; transformatorområde
Electricity transmission line, regional; electrical substation area
-  Kraftledning, fördelningsledning; transformator
Electricity transmission line, distribution; electrical substation
-  Start- och landningsbana
Runway
-  Idrottsanläggning; fotbollsplan
Sports ground; football pitch
-  Travbana, galoppbana
Trotting track, race course
-  Skjutbana stor; liten
Shooting range large, small
-  Slott; herrgård
Castle; manor
-  Byggnad; större byggnad
Building; major building
-  Kyrka; religiös byggnad
Church; religious building
-  Begravningsplats; klockstapel
Cemetery; bell tower
-  Mast; torn
Mast; tower
-  Vindkraftverk; kärnkraftverk
Wind turbine; nuclear power plant
-  Skorsten; väderkvarn
Chimney; wind mill
-  Badplats; campingplats
Bathing place; camp site
-  Gästhamn; småbåtshamn
Guest harbour; marina
-  Hamn; sjöräddningsstation
Harbour; sea rescue station
-  Naturminne; övrigt naturobjekt
Nature monument; other nature object
-  Ms K
Minnessten; byggnadsminne
Commemorative stone; cultural heritage
-  Ruin
Ruin
-  R []
Fornlämning; fornminne, område
Ancient remain; ancient remain, area
-  v []
Gruvhål; gruvhålsområde
Mine shaft; mine shaft area

Teckenförklaring / Legend

Skala / Scale ~ 1:20 000

	Markerad vandringsled; vindskydd <i>Well-defined trail for summer use; wind shelter</i>
	Markerad sommar och vinterled, fångstarm till led <i>Well-defined trail for summer and winter use, arrow sign to hiking trail</i>
	Markerad vinterled <i>Well-defined trail for winter use only</i>
	Färdväg vid skoteråkning; påbjuden färdväg vid skoteråkning <i>Trail for snowmobiles; mandatory trail for snowmobiles</i>
	Markerad sommarled <i>Well-defined trail for summer use only</i>
	Lämplig färdväg, ommarkerad <i>Recommended trail, unmarked</i>
	Svårorienterad gångstig <i>Trail, poorly marked</i>
	Rennäringsled <i>Reindeer husbandry route</i>
	Trafikerad båtled, roddled, ruskmarkering <i>Boat trail, rowing trail, tuft marking</i>
	Tält- och eldningsförbud <i>Tent and fire ban</i>
	Båtdrag <i>Boat portage</i>
	Skidspår <i>Skiing trail</i>
	Renstängsel; rengärde <i>Reindeer fence; reindeer corral</i>
	Fjällstation <i>Mountain lodge</i>
	Raststuga; vindskydd; kåta <i>Rest cabin; lean-to; Sami cot</i>
	Turiststuga, övernattingsstuga; enslig stuga i fjällen <i>Tourist hut, overnight hut; solitary cabin in the mountains</i>
	Parkering <i>Parking</i>
	Helikopterplats; hjälptelefon <i>Helicopter pad; emergency telephone</i>
	Bro; vad <i>Bridge; ford</i>
	Skyddsvärn <i>Blast shelter</i>

Teckenförklaring / Legend

Skala / Scale ~ 1:50 000

	Riksgräns; riksröse med beteckning National boundary with labeled national boundary markers		Motorväg; vägnummer Motorway; road number
	Sjöterritoriets gräns i havet Territorial waters boundary		Motortrafikled; mötesfri väg; vägnummer Two-lane express way; divided road; road number
	Länsgrens County boundary		Landsväg; rastplats Country road; rest area
	Kommungrens Municipality boundary		Landsväg, liten Country road, small
	Polcirkeln Arctic Circle		Småväg Small road
	Gräns för nationalpark; naturreservat; naturvårdsområde; naturminnesområde Boundary of national park; nature reserve; nature conversation area; nature monument area		Småväg, enkel standard med vändplan Small road, basic standard with turning place
	Gräns för kulturreservat, djurskyddsområde Boundary of culture reserve, wildlife reserve		Övergripande länk Arterial road
	Anläggningsområdesgräns Limits of facility area		Huvudgata Main street
	Gräns för förbud mot terrängfordon Prohibited area for off-road vehicles		Lokalgata stor; liten Local street large; small
	Gräns för tält- och eldningsförbud Boundary for tent- and fire ban		Järnväg; järnvägsstation Railway; railway station
	Gräns för skjutfält Boundary of firing range		Museijärnväg Heritage railway
	Gräns för militärt övningsfält Boundary of military training area		Järnvägstunnel Railway tunnel
	Kasernområde; flygplatsområde Barracks area; airport area		Planskild korsning Crossing, overpass or underpass
	Kraftledning, stamledning Electricity transmission line, national		Start- och landningsbana Runway
	Kraftledning, regionledning; transformator Electricity transmission line, regional; electrical substation		Linbana, skidlift Aerial cableway, ski lift
	Kraftledning, fördelningsledning Electricity transmission line, distribution		Renstängsel; rengärde Reindeer fence; reindeer corral
	Vatten; strandlinje Water body; shoreline		Markerad vandringsled; vindskydd Well-defined trail for summer use; wind shelter
	Färjeled Ferry route		Gångstig; svårorienterad gångstig Walking path; trail, poorly marked
	Dambyggnad Dam construction		Markerad sommar och vinterled, fångstarm till led Well-defined trail for summer and winter use, arrow sign to hiking trail
	Fyr Lighthouse		Markerad vinterled Well-defined trail for winter use only
	Vattendrag, < 34 m brett Watercourse, < 34 m wide		Markerad sommarled Well-defined trail for summer use only
	Vattendrag, > 34 m brett; sluss Watercourse, > 34 m wide; lock		Färdväg vid skoteråkning; Påbjuden färdväg vid skoteråkning Trail for snowmobiles; Mandatory trail for snowmobiles
	Kanal Canal		Roddled, ruskmarkering, trafikerad båtled; båtdrag Rowing trail, tuft marking, boat trail; boat portage
	Tät vegetation Dense vegetation		Skidspår; elljusspår Skiing trail; illuminated track
	Glaciär med höjdkurvor Glacier with contour lines		Lämplig färdväg, ommarkerad; rennäringsled Recommended trail, unmarked; reindeer husbandry route
	Samlad bebyggelse Built-up area		Slott; herrgård Castle; manor
	Barr- och blandskog Coniferous and mixed forest		Större byggnad Major building
	Fjällbjörksskog Supalpine birch forest		Raststuga; vindskydd; kåta Rest cabin; lean-to; Sami cot
	Öppen mark Open land		Fjällstation; turiststuga, övernattningsstuga; enslig stuga i fjällen Mountain lodge; tourist hut, overnight hut; solitary cabin in the mountains
	Fjällhed, kalfjäll Alpine moor, alpine tundra		Parkering; skyddsvärn Parking; blast shelter
	Sankmark, fast; sankmark, våt Wetland, firm; wetland, wet		Helikopterplats; hjälptelefon Helicopter pad; emergency telephone
	Höjdkurvor, ekvidistans 10 m Contour lines, vertical interval 10 m		Gångbro; vad Footbridge; ford
	Grop Depression		Kyrka; religiös byggnad Church; religious building
	Triangelpunkt Triangulation station		Begravningsplats; sjukhus Cemetery; hospital
	Höjdbestämd punkt eller yta Measured height or surface		Travbana, galoppbana; idrottsanläggning Trotting track, race course; sports ground
	Naturminne Nature monument		Skjutbana Shooting range
	Fornlämning; minnessten Ancient remain; memorial stone		Mast; torn Mast; tower
	Gruvhål; ruin Mine shaft; ruin		Kärnkraftverk; vindkraftverk Nuclear power plant; wind turbine
			Skorsten; väderkvarn Chimney; windmill
			Hamn; gästhamn; sjöräddningsstation Harbour; guest harbour; sea rescue station
			Badplats; campingplats Bathing place; camp site

Teckenförklaring / Legend

Skala / Scale ~ 1:100 000

	Riksgräns National boundary		Motorväg; vägnummer Motorway; road number
	Sjöterritoriets gräns i havet Territorial waters boundary		Motortrafikled; mötesfri väg Two-lane express way; divided road
	Länsgräns County boundary		Landsväg; vägnummer Country road; road number
	Kommungräns Municipality boundary		Landsväg, liten Country road, small
	Polcirkeln Arctic Circle		Småväg Small road
	Gräns för nationalpark; naturreservat Boundary of national park; nature reserve		Småväg, enkel standard Small road, basic standard
	Naturreservat, mindre Nature reserve, small		Järnväg; järnvägsstation Railway; railway station
	Gräns för kulturreservat, djurskyddsområde Boundary of culture reserve, wildlife reserve		Museijärnväg Heritage railway
	Gräns för skjutfält Boundary of firing range		Järnvägstunnel Railway tunnel
	Gräns för militärt övningsfält Boundary of military training area		Planskild korsning Crossing, overpass or underpass
	Kraftledning, stamledning Electricity transmission line, national		Start- och landningsbana Runway
	Kraftledning, regionledning; transformator Electricity transmission line, regional; electrical substation		Flygplats, mindre; flygplatsområde Smaller airport; airport area
	Vatten; strandlinje Water body; shoreline		Linbana, skidlift Aerial cableway, ski lift
	Färjeled Ferry route		Markerad vandringsled Well-defined trail for summer use
	Dambyggnad; strömriktningsspil Dam construction; direction of flow		Markerad sommar och vinterled, fångstarm till led Well-defined trail for summer and winter use, arrow sign to hiking trail
	Fyr Lighthouse		Markerad vinterled Well-defined trail for winter use only
	Vattendrag, < 100 m brett Watercourse, < 100 m wide		Lämplig färdväg, omarkerad Recommended trail, unmarked
	Vattendrag, > 100 m brett; sluss Watercourse, > 100 m wide; lock		Färdväg vid skoteråkning; Påbjuden färdväg vid skoteråkning Trail for snowmobiles; Mandatory trail for snowmobiles
	Kanal Canal		Roddled, ruskmarkering, trafikerad båtled; båtdrag Rowing trail, tuft marking, boat trail; boat portage
	Tät vegetation Dense vegetation		Skidspår; tält- och eldningsförbud Skiing trail; tent and fire ban
	Glaciär med höjdkurvor Glacier with contour lines		Rennäringsled; svårorienterad gångstig Reindeer husbandry route; trail, poorly marked
	Samlad bebyggelse Built-up area		Slott; kyrka Castle; church
	Barr- och blandskog Coniferous and mixed forest		Byggnad utanför samlad bebyggelse Building outside built-up area
	Öppen mark Open land		Fjällstation; kåta Mountain lodge; Sami cot
	Fjällhed, kalfjäll Alpine moor, alpine tundra		Turiststuga, övernattningsstuga; enslig stuga i fjällen Tourist hut, overnight hut; solitary cabin in the mountains
	Sankmark Wetland		Parkering Parking
	Triangelpunkt Triangulation station		Helikopterplats; hjälptelefon Helicopter pad; emergency telephone
	Höjdbestämd punkt eller yta Measured height or surface		Gångbro; vad Footbridge; ford
	Höjdkurvor, ekvidistans 25 m Contour lines, vertical interval 25 m		Sjukhus Hospital
			Mast; torn Mast; tower
			Skorsten Chimney
			Kärnkraftverk; vindkraftverk Nuclear power plant; wind turbine
			Fornlämning Ancient remain













Teckenförklaring / Legend

Skala / Scale ~ 1:250 000

	Riksgräns National boundary		Motorväg; vägnummer Motorway; road number
	Sjöterritoriets gräns i havet Territorial waters boundary		Motortrafikled; mötesfri väg Two-lane express way; divided road
	Länsgräns County boundary		Landsväg; vägnummer Country road; road number
	Kommungräns Municipality boundary		Landsväg, liten Country road, small
	Polcirkeln Arctic Circle		Småväg Small road
	Gräns för nationalpark Boundary of national park		Järnväg Railway
	Gräns för skjutfält Boundary of firing range		Järnvägstunnel Railway tunnel
	Gräns för militärt övningsfält Boundary of military training area		Planskild korsning Crossing, overpass or underpass
	Vatten; strandlinje Water body; shoreline		Flygplatsområde Airport area
	Färjeled Ferry route		Start- och landningsbana Runway
	Fyr Lighthouse		Slott Castle
	Vattendrag, < 200 m brett Watercourse, < 200 m wide		Fjällstation Mountain lodge, tourist station
	Vattendrag, > 200 m brett; dambyggnad Watercourse, > 200 m wide; dam construction		Kärnkraftverk Nuclear power plant
	Kanal Canal		Tätort, 2000-9999 invånare Locality, population 2000-9999
	Glaciär Glacier		Tätort, 200-1999 invånare Locality, population 200-1999
	Tätort, >10000 invånare Built-up area, population >10000		Mindre ort Smaller locality
	Barr- och blandskog Coniferous and mixed forest		
	Öppen mark Open land		
	Fjällhed, kalfjäll Alpine moor, alpine tundra		
	Sankmark Wetland		
	Triangelpunkt Triangulation station		
	Höjdbestämd punkt eller yta Measured height or surface		

Teckenförklaring / Legend

Skala / Scale ~ 1:800 000

	Riksgräns National boundary		Motorväg; vägnummer Motorway; road number
	Sjöterritoriets gräns i havet Territorial waters boundary		Motortrafikled; mötesfri väg Two-lane express way; divided road
	Länsgräns County boundary		Landsväg Country road
	Kommungräns Municipality boundary		Landsväg, liten Country road, small
	Gräns för nationalpark Boundary of national park		Småväg Small road
	Polcirkeln Arctic Circle		Färjeled Ferry route
	Vattendrag Watercourse		Järnväg Railway
	Kanal Canal		Flygplats Airport
	Vatten; strandlinje Water body; shoreline		Tätort Locality
	Glaciär Glacier		Kärnkraftverk Nuclear power plant
	Tätort Built-up area		
	Skogsmark Forest		
	Öppen mark Open land		
	Fjällhed, kalvfjäll Alpine moor, alpine tundra		
	Sankmark Wetland		