

Belägenhetsadress

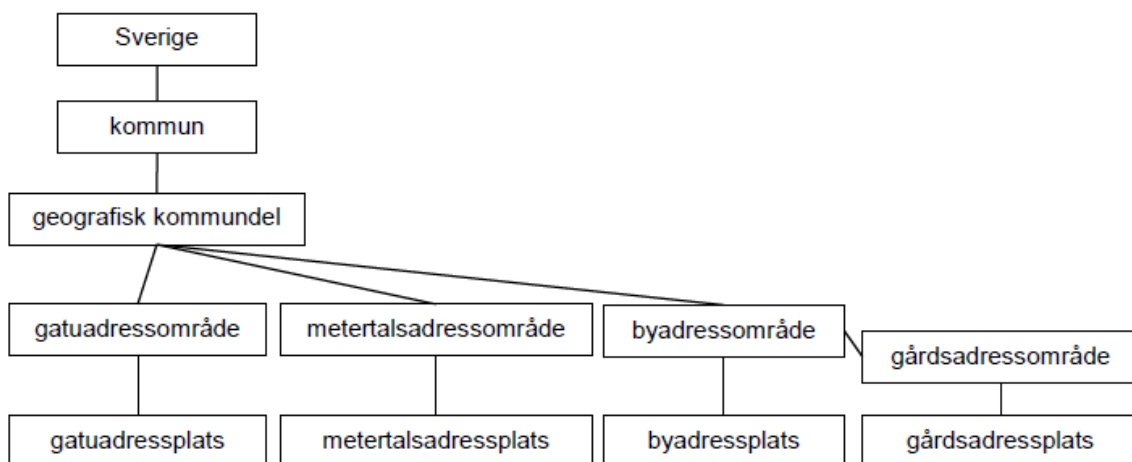
Allmänt

Fastighetsregistrets Adressdel utgör basen för samhällets adressförsörjning. Bl.a. aviseras adresserna fortlöpande till Skatteverket för att användas som grund för folkbokföringen samt till PostNord AB för postnummersättning. Även inom blåljusverksamheterna är adresserna en viktig del.

Vad är en belägenhetsadress?

En belägenhetsadress anger var en **geografisk plats är belägen** och pekar därmed ut en företeelse som är belägen på platsen eller som representeras av denna plats.

- Belägenhetsadressen är **unik** och förekommer bara en gång i kommunen. Ska också entydigt peka ut en enda plats.
- Är uppbyggd av fastställda namn eller beteckningar för geografiska områden på olika nivåer.
- Belägenhetsadressen består av ett antal **adresskomponenter** som behövs för att hitta rätt; *Kommun, geografisk kommundel, adressområde, adressplats, bokstavstillägg, lägestillägg.*



Källa: Svensk standard SS 637003:2015

Exempel adresskomponenter för Gatuadressplats

Kommun: Gävle

Geografisk kommundel: Hille

Gatuadressområde: Norra Åsvägen

Adressnummer: 50

Bokstavstillägg: A

Lägestillägg: U

Lägestilläggsnummer: 1

Så här skrivs belägenhetsadress för Gatuadressplats:

Norra Åsvägen 50A U1

Hille

Gävle

Exempel adresskomponenter för Metertalsadressplats

Kommun: *Håbo*

Geografisk kommundel: *Håbo*

Metertalsadressområde: *Landsvägen*

Adressnummer: *69*

Avstånd från vägen: *6*

Bokstavstillägg:

Lägestillägg:

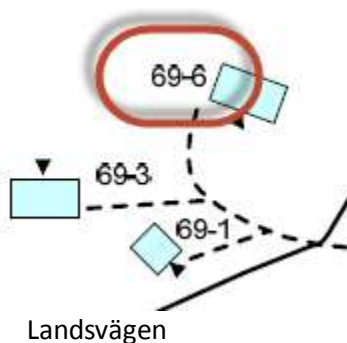
Lägestilläggsnummer:

Så här skrivs belägenhetsadress för Metertalsadressplats:

Landsvägen 69-6

Håbo

Adressplatsen ligger 690 m från vägens början och sedan 60 meter efter sidoväg.



Anm.

- Adressnumret anger i praktiken ett avstånd uttryckt i tiotalmeter från vägens början.
- Avstånd från vägen avser den sträcka längs icke namnsatt sidoväg man måste färdas för att nå adressplatsen, anggett som ett helt antal tiotal meter från vägens mitt.

Exempel adresskomponenter för Byadressplats

Kommun: *Gävle*

Geografisk kommundel: *Hedesunda*

Byadressområde: *Backen*

Adressnummer: *12*

Bokstavstillägg: *A*

Lägestillägg:

Lägestilläggsnummer:

Så här skrivs belägenhetsadress för Byadressplats:

Backen 12A
Hedesunda
Gävle

Exempel adresskomponenter för Gårdsadressplats

Kommun: *Gävle*
Geografisk kommundel: *Hedesunda*
Byadressområde: *Backen*
Gårdsadressområde: *Norrgården*
Adressnummer: 1
Bokstavstillägg: *B*
Lägestillägg:
Lägestilläggsnummer:

Så här skrivs belägenhetsadress för Gårdsadressplats:

Backen Norrgården 1B
Hedesunda
Gävle

Vad är ett Populärnamn?

Ett namn som **inte är en adress** men som används som ett **komplement till belägenhetsadressen** för att identifiera en eller en samling av adressplatser.

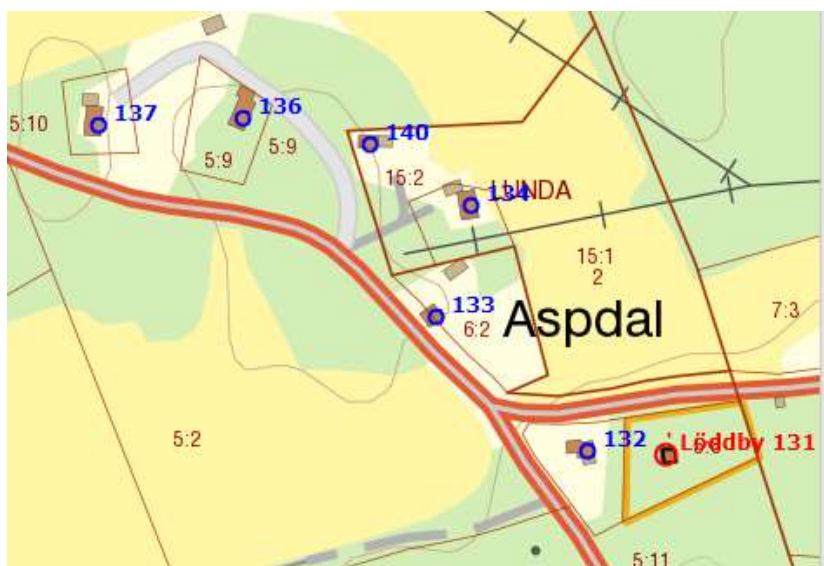
När ett populärnamn skrivs och används som komplement till belägenhetsadressen, så ska populärnamnet stå före belägenhetsadressen:

Kommun: *Gävle*
Geografisk kommundel: *Gävle*
Gatuadressområde: *Löddby*
Adressnummer: *131*
Bokstavstillägg:
Lägestillägg:
Lägestilläggsnummer:

Populärnamn: *Aspdal*

Så här skrivs en belägenhetsadress med populärnamn:

Aspdal
Löddby 131
Gävle



Adress: Löddby 131, 132, 133, 134, 136, 137, 140 - alla med populärnamnet Aspdal.

Adress som avviker från standarden

I och med att adresserna anpassas till svensk standard för belägenhetsadress, så finns det ett antal adresser som inte uppfyller nu gällande standard. Dessa adresser har fått en markering "Avviker från standard". Det finns tre typer av avvikelser: att adressplatsnummer/adressnummer saknas, består av fem tecken eller en metertalsadressplats saknar avståndet för sidovägen.

Exempel:

Kommun: Gävle

Geografisk kommunedel: Hedesunda

Byadressområde: Östra Stenby

Gårdsadressområde: Agelstad

Adressnummer: 1

Bokstavstillägg:

Lägestillägg:

Lägestilläggsnummer:

Kommun: Gävle

Geografisk kommunedel: Hedesunda

Byadressområde: Lundby

Gårdsadressområde: Björkbacken

Adressnummer: 41051

Bokstavstillägg:

Lägestillägg:

Lägestilläggsnummer:

Kommun: Håbo

Geografisk kommunedel: Håbo

Metertalsadressområde: Landsvägen

Adressnummer: 120

Avstånd från vägen: 10

Bokstavstillägg:

Lägestillägg:

Lägestilläggsnummer:

Distrikt

Indelningen av Svenska kyrkans församlingar togs bort ur Fastighetsregistrets allmänna del den 31 december 2015. Den 1 januari 2016 började den nya distriktsindelningen att gälla.

Distriktsindelningen är stabil och behöver inte följa kommun- eller fastighetsgränser. Lantmäteriet har, utifrån regeringsuppdraget, kopplat ihop belägenhetsadress och distrikt och redovisar denna information till Skatteverket som ansvarar för folkbokföringen som sker på kommun, belägenhetsadress och distrikt. Även andra användare kan nyttja den koppling som Lantmäteriet gjort.

Distrikt är **inte en adresskomponent** och ingår inte i standarden för belägenhetsadress (Svensk standard SS 637003:2015). *Ses därmed inte som en del av en belägenhetsadress.*

Ansvar för adressättning och ajourhållning av belägenhetsadresser

Kommunen är ansvarig för adressättningen (beslutar om adressnamn och adressnummer) inom sin kommun och för att ajourföringen av adresserna sker till Fastighetsregistrets Adressdel. Adresserna ska vara utformade enligt svensk standard.

Postadress (postnummer och postort)

En postadress ger information till postoperatörer om slutdestinationen för **postförsändelser**. Uppgifterna om postnummer och postort beslutas av PostNord AB. Lantmäteriet och PostNord AB samverkar kring rutiner och processer för att påföra adresserna postnummer och postort i Fastighetsregistrets Adressdel. Till varje gällande adress ska höra uppgift om postnummer och postort.

Så här skrivs en postadress:

Belägenhetsadress + postnummer + postort

Exempel:

*Norra Åsvägen 50A U1
806 49 Gävle*