

## Gemensam objektspecifikation ABT

Gemensam objektspecifikation ABT redovisar de objekt som omfattas av Normalavtal ABT vilket tagits fram i samverkan mellan Sveriges Kommuner och Regioner och Lantmäteriet.

- Ersätter bilaga 2 Objekttypskatalogen för Normalavtal ABT 2007 fr.o.m. 2011-02-02.

Objektspecifikationen omfattar både attribut och geometri.

### För följande objekt sker samverkan enl. Normalavtal ABT.

1. Byggnad inkl. attribut
2. Anläggningar inkl. attribut
3. Kommunikation
4. Ortnamn
5. Adress

### För detaljerad information hänvisas till:

- **Exempelsamling Byggnad**  
Finns som bilaga på sidan 19 i detta dokument.
- **Bilaga 1 till Ramavtal och Normalavtal ABT**  
*Ersättningsmodell inklusive samverkansnivåer*

[https://www.lantmateriet.se/contentassets/980aead16e1a427f872b9e28e22a42ef/normalavtal\\_abt\\_bilaga\\_1.pdf](https://www.lantmateriet.se/contentassets/980aead16e1a427f872b9e28e22a42ef/normalavtal_abt_bilaga_1.pdf)

- **Handbok Byggnad, Adress och övrig Topografi**

<https://www.lantmateriet.se/sv/Om-Lantmateriet/Samverkan-med-andra/Kommunsamverkan/Byggnad-Adress-Lagenhet-och-Topografi/Handboker/>

- **Informationsmodell Byggnad och Adress**

<http://www.lantmateriet.se/External/bal/Specifikation-GDL/index.htm>

## 1. Byggnad

Kommunen ansvarar för uppdatering av byggnader över hela kommunens yta för alla attribut utom byggnadsgeometri.

- För byggnadsgeometri ansvarar kommunen genom geometrileverans för uppdatering inom överenskommet ansvarsområde.

- Kommunen kan leverera byggnadsgeometri även utanför sitt ansvarsområde.

Samtliga byggnader med en area på marken som är 15 kvm eller större ska tas med i geometrileverans. Därutöver de byggnader som är antingen bygglovspliktiga, adressatta eller inlagda i byggnadsregistret.

**Anm.:** Även mindre byggnader än 15 kvm från kommunen lagras på samma sätt.

### Byggnadsgeometri

Beskrivning	Kommentar
I LINA skapas byggnadens läge med schablon eller med koordinater som görs om till schablon.  Vid geometrileverans anges byggnadens läge med verklig geometri som alltid ska kvalitetsmärkas med medelfel (lägesnoggrannhet) och insamlingsläge (fasad eller takkant).	I framtida gränssnittslösning (utbytesformat) för kommunen ska ytobjekt användas.  I LINA används insamlingsläge <i>Illustrativt läge</i> för schablon.

**Anm.:** Exempelsamling *Byggnad* är uppdaterad och finns som bilaga sist i detta dokument.

### Byggnadsdel

Beskrivning	Kommentar
Byggnadsdel är en eller flera ingående ytor i objektet <i>Byggnad</i> (minst en byggnadsdel)	Byggnadsdel kan bara levereras genom geometrileverans, minst en byggnadsdel  I LINA skapas endast byggnadsschablon som ska uppdateras vid geometrileverans

### Byggnadsnamn

Beskrivning	Kommentar
Namn på <i>Byggnad</i> kan anges som attribut Exempel: - Ändamål Skola - Ändamål Multiarena - Ändamål Högskola - Ändamål Badhus - Namn Kyrkskolan - Namn Globen - Namn Mitthögskolan - Namn Parkbadet	Byggnadsnamnet ska vara allmänt känt och använt. I vissa fall är byggnadsnamnet synonymt med ett bebyggelsenamn som beslutas av Lantmäteriet och redovisas i myndighetens GGD. Företagsnamn ska undvikas.

**Byggnadsändamål**

Beskrivning	Kommentar
Ändamål ska anges för alla byggnader och anger vilket ändamål som <i>Byggnad</i> används till. För ändamålen <i>Bostad</i> och <i>Samhällsfunktion</i> ska även detaljerat ändamål anges. För <i>Industri</i> är detaljerat ändamål inget krav.	

Ändamål	Detaljerat ändamål (Byggnadens funktion)	
<b>Bostad</b> <i>Byggnad</i> som till övervägande del används för permanent eller fritidsboende	<b>Krav på detaljerat ändamål för Bostad</b>	
	Småhus - friliggande	
	Småhus - kedjehus	
	Småhus - radhus	
	Småhus med flera lägenheter	
	Flerfamiljshus	Mer än 50% utgörs av bostad

<b>Verksamhet</b> <i>Byggnad</i> som till övervägande del används för rörelse.		T.ex. hotell, kontor, handel, restaurang, kiosk, parkeringshus
---	--	--

<b>Samhällsfunktion</b> <i>Byggnad</i> som till övervägande del innehåller verksamhet som nyttjas av medborgare i samhället	<b>Krav på detaljerat ändamål för Samhällsfunktion</b>	
	Badhus	badhus, kallbadhus, simhall, äventyrsbad etc.

<b>Samhällsfunktion</b> <i>Byggnad</i> som till övervägande del innehåller verksamhet som nyttjas av medborgare i samhället	<b>Krav på detaljerat ändamål för Samhällsfunktion</b>	
	Brandstation	
	Busstation	resecentrum, busstation etc.
	Djursjukhus	sjukhus för vård av djur
	Hälsocentral	enheter för öppen hälso- och sjukvård, t.ex. hälsocentral, vårdcentral eller läkarstation
	Högskola	eftergymnasial skola, klassad som högskola
	Ishall	hall för ishockey, bandy eller skridsko inomhus
	Järnvägsstation	
	Kommunhus	huvudbyggnad för kommunledning, t.ex. kommunhus, stadshus, rådhus
	Kriminalvårdsanstalt	kriminalvårdsmyndighetens anstalter
	Kulturbyggnad	byggnad som används för kulturellt ändamål, teater, museum, hembygdsgård etc.
	Multiarena	Flexibel lokal för utövande av sport, kultur och genomförande av många slags arrangemang
	Polisstation	
	Ridhus	byggnad för ridning inomhus, t.ex. ridhus eller ridskola
	Samfund	byggnad tillhörande svenska kyrkan eller andra trossamfund samfundsbyggnad är t.ex. kyrka, frikyrka, synagoga, moské, tempel, krematorium kloster, församlingshem, kapell
	Sjukhus	
	Skola	förskola, grundskola, gymnasium etc.
	Sporthall	idrottshall, sporthall, badmintonhall, curlinghall, tennishall etc.
	Universitet	eftergymnasial skola, klassad som universitet

<b>Samhällsfunktion</b> <i>Byggnad</i> som till övervägande del innehåller verksamhet som nyttjas av medborgare i samhället	<b>Krav på detaljerat ändamål för Samhällsfunktion</b>	
	Vårdcentral	enheter för öppen hälso- och sjukvård, t.ex. hälsocentral, vårdcentral eller läkarstation
	Ospecificerad	

<b>Industri</b> <i>Byggnad</i> som till övervägande del används för tillverkning av produkter, förädling av varor	<b><u>Ej</u> krav på detaljerat ändamål för Industri</b>	
	Annan tillverkningsindustri	
	Industrihotell	
	Metall- eller maskinindustri	
	Textil industri	
	Trävaruindustri	
	Övrig industribyggnad	
	Ospecificerad	

<b>Ekonomibyggnad</b> <i>Byggnad</i> som till övervägande del är till för jordbruk, skogsbruk eller jämförbar näring (t.ex. växthus).		t.ex. djurstall, växthus, maskinhall, magasin, lada, silo, loge
--	--	---

<b>Komplementbyggnad</b> <i>Byggnad som utgör komplement till annan byggnad inom övriga ändamål utom för ändamål Övrig byggnad</i>		t.ex. uthus, garage, friggebod, carport, cistern, lager, sjöbod, campingstuga
---	--	---

<b>Övrig byggnad</b> Byggnad vars ändamål inte är Bostad, Industri, Samhällsfunktion, Verksamhet, Ekonomibyggnad eller Komplementbyggnad		t.ex. kolonistuga
---	--	-------------------

## Boarea

Beskrivning	Kommentar
Är hela boarean för alla ingående lägenheter i en <i>Byggnad</i>	Vid nyregistrering av småhus är boarean en obligatorisk uppgift

## Objektstatus Byggnad

Beskrivning	Kommentar
Anger aktuell status för Byggnad. <ul style="list-style-type: none"><li>- Planerad</li><li>- Gällande</li><li>- Avregistrerad</li></ul>	Med planerad avses byggnad enligt beviljat bygglov tills det är uppfört Med avregistrerad avses byggnad som är riven, nedbrunnen eller felregistrerad

## Byggnadsbeteckning

Beskrivning	Kommentar
<i>Byggnadsbeteckning utgörs av registerenhetens beteckning och husnummer (skapas automatiskt)</i>	Byggnadsbeteckning skapas antingen av Lantmäteriet i LINA eller i grunddatasystemet (GDS) eller av kommunen i kommunens system (gränssnittslösning)

### Nybyggnadsår

Beskrivning	Kommentar
Årtal när byggnaden uppförs, sätts av kommunen	

### Byggnad undantagen från adressättning

Beskrivning	Kommentar
Anger att <i>Byggnad</i> inte ska adressättas	Används i undantagsfall för byggnader med ändamålen, <i>Bostad</i> , <i>Verksamhet</i> , <i>Samhällsfunktion</i> och <i>Industri</i> , som normalt ska ha adress.

### Koppling till adress

Beskrivning	Kommentar
Adressen kan bara vara kopplad till en byggnad, byggnaden kan vara kopplad till fler adresser. Kommunen ska koppla <i>Byggnad</i> till adress.	Ändamålen <i>Bostad</i> , <i>Samhällsfunktion</i> , <i>Verksamhet</i> och <i>Industri</i> ska ha adresskoppling.

### Typ av adress

Beskrivning	Kommentar
Typ av adress anger ändamål för <i>Ingång/entré</i> och ska endast anges när <i>Byggnad</i> har <i>Ingång</i> och denna ska kopplas till adress.	Typ av adress kan vara antingen: - Bostadsadress - Butiksadress - Besöksadress - Leveransadress

## 2. Anläggningar

För Anläggningar ansvarar kommunen för uppdatering över hela kommunens yta. För uppdaterad lista med objekt och mer information se Handbok Övrig topografi.

**Samhällsfunktioner:** anläggningsområde som används till samhällsnyttig verksamhet

Ändamål	Beskrivning enligt specifikation	Levereras som	Urval	Redovisas
Avfallsanläggning	Anläggningsområde för mottagning av avfall Kommentar: Bildemontering, deponi och återvinningscentral redovisas. Återvinningsstation redovisas inte.	Yta/linje + ev. namn	Redovisas oavsett storlek	Anläggningsområde, karttext och ev. som attribut
Begravningsplats	Markområde som används för förvaring av avlidnas stoft eller aska Exempel: Kyrkogård, begravningsplats, minneslund.	Yta/linje + ev. namn	Redovisas oavsett storlek	Anläggningsområde, symbol och ev. som attribut
Flygplatsområde	Anläggningsområde för avgång och ankomst med luftfart Beskrivning: Anläggningsområdet omfattar start- och landningsbanor samt tillhörande byggnader. Luftfarten bedrivs enligt förteckning och meddelanden från AIP utgiven av Luftfartsverket. Även Flygvapnets flottilj- och övningsflygplatser ingår. Förutom civil luftfart enligt AIP ingår militär och privat luftfart, även flygverksamhet utan officiell status (t.ex. flygklubbar) kan förekomma, dock ej modellflyg eller sjöflyg.	Yta/linje + ev. namn	Större än ca 1 ha	Anläggningsområde, ytbegränsning av flygbana samt namn.



**Rekreation:** anläggningsområde som huvudsakligen används för verksamhet med sport, fritid eller kultur

Ändamål	Beskrivning enligt specifikation	Levereras som	Urval	Redovisas
Badanläggning	Inhägnat bassängbad eller naturbad med iordningställd service i form av t.ex. badbrygga, livboj och toalett.	Yta/linje + ev. namn	Redovisas oavsett storlek	Anläggningsområde, karttext
Badplats	Bassängbad eller naturbad med iordningställd service i form av t.ex. badbrygga, livboj och toalett.	Text/textpunkt + ev. namn		Karttext
Besökspark	Oftast inhägnad och avgiftsbelagd park som besöks för nöje och upplevelser Exempel: Astrid Lindgrens värld, Gröna Lund, Kolmårdens djurpark	Yta/linje + ev. namn	Redovisas oavsett storlek	Anläggningsområde, karttext och ev. som attribut
Campingplats	Iordningställt område för övernattnig i stuga, husbil, husvagn eller tält, med tillhörande service	Yta/linje + ev. namn	Redovisas oavsett storlek	Anläggningsområde, karttext och ev. som attribut
Friidrottsanläggning	Iordningställt område där den huvudsakliga verksamheten är friidrott  Kommentar: Inom friidrottsanläggning redovisas anläggningsområde med idrottsplansändamålet Löparbana.	Yta/linje + ev. namn		Anläggningsområde, karttext och ev. som attribut  Friidrottsanläggning ingår inte i Normalavtal 2007, men kan uppdateras av kommunen om de har tillgång till geometri.
Golfbana	Anläggning iordningställd för golf. Niohålsbana och större.	Yta/linje + ev. namn		Anläggningsområde, karttext och ev. som attribut

Ändamål	Beskrivning enligt specifikation	Levereras som	Urval	Redovisas
Gästhamn	Hamn (marina) iordningställd med båtplatser, upplåtna mot avgift, för tillfälligt besökande fritidsbåtar	Text/textpunkt + ev. namn		Karttext
Hundsportanläggning	Område där hundsport utövas.  Exempel: hundkapplöpningsbana	Yta/linje + ev. namn		Anläggningsområde, karttext och ev. som attribut  Hundsportanläggning ingår inte i Normalavtal 2007, men kan uppdateras av kommunen om de har tillgång till geometri.
Hästsportanläggning	Område där hästsport utövas  Kommentar: Större anläggning med stallar, ridhus och banor för olika sorters hästsport t.ex. trav, galopp, dressyr, hoppning, fälttävlan, körning. Inom hästsportanläggning kan anläggningsområde med idrottsplansändamålet Galoppbana eller Travbana redovisas	Yta/linje + ev. namn	Vi redovisar alla trav- och galoppbanor där det bedrivs tävlingar	Anläggningsområde, begränsningslinje, karttext och ev. som attribut
Idrottsanläggning	Större idrotts- och sportanläggning (idrottsplats)  Kommentar: Anläggningsområde avsedd enbart för friidrott redovisas som Friidrottsanläggning. Inom idrottsanläggning kan anläggningsområde med idrottsplansändamålet Bollplan, Fotbollsplan, Löparbana, Tennisbana redovisas	Yta/linje + ev. namn		Begränsningslinje, karttext och ev. som attribut

Ändamål	Beskrivning enligt specifikation	Levereras som	Urval	Redovisas
Koloniområde	Område som upplåtits för odlingsverksamhet i form av kolonilotter. En kolonilott får bebyggas med en kolonistuga och ett enklare växthus.	Yta/linje + ev. namn		Anläggningsområde, karttext och ev. som attribut
Kultur-anläggning	Område för att visa olika kulturyttringar  Exempel: Friluftsmuseum, hembygdsgård, kulturby	Yta/linje + ev. namn		Anläggningsområde, karttext och ev. som attribut  Kulturanläggning ingår inte i Normalavtal 2007, men kan uppdateras av kommunen om de har tillgång till geometri.
Motorsport-anläggning	Iordningsställt område för motorsport, exempel motocrossbana  Inom motorsportanläggning kan anläggningsområde med idrottsplansändamålet Motorsportbana redovisas.	Yta/linje + ev. namn		Anläggningsområde/begränsningslinje av banorna samt karttext och ev. som attribut
Skjutbaneområde	Iordningställt område för träning eller tävling i skytte. Exempel jaktskytte-, pistol-, större bågskytte- och lerduvebanor av permanent karaktär.	Yta/linje + ev. namn	Redovisas oavsett storlek	Anläggningsområde, punkt, karttext och ev. som attribut
Vintersport-anläggning	Iordningställt område för vintersport	Yta/linje + ev. namn		Anläggningsområde, karttext och ev. som attribut  Vintersportanläggning ingår inte i Normalavtal 2007, men kan uppdateras av kommunen om de har tillgång till geometri.

**Idrottsplan:** avgränsad iordningställd plan eller bana på vilken sport- eller idrottsaktiviteter utövas.

Ändamål	Beskrivning enligt specifikation	Levereras som	Urval	Redovisas
Bollplan	Plan för bollspel  Exempel Amerikansk fotboll, baseboll, softboll, cricket, lacrosse, landhockey, rugby, basket, beachvolleyboll, beachfotboll, beachhandboll, multiplan, padelbana.	Yta/linje + ev. namn		Begränsningslinje + ev. namn  Bollplan ingår inte i Normalavtal 2007, men kan uppdateras av kommunen om de har tillgång till geometri.
Fotbollsplan	Plan iordningställd för fotboll. Alla planer där det bedrivs organiserad fotbollsverksamhet. Det ska tydligt gå att se begränsningslinjerna. Mindre bollplaner vid skolor ingår inte.	Yta/linje + ev. namn		Begränsningslinje, karttext och ev. som attribut
Galoppbana	Bana iordningställd för galopptävlingar  Exempel: Göteborg, Jägersro, Bro Park	Yta/linje + ev. namn	Huvudbanorna enligt <a href="http://www.svenskgalopp.se">www.svenskgalopp.se</a>	Begränsningslinje, karttext och ev. som attribut
Isbana	Plan med is iordningställd för sport.  Exempel: Ishockeyrink, bandyplan	Yta/linje + ev. namn		Begränsningslinje, karttext och ev. som attribut
Löparbana	Friidrottsbana för löpning, i regel ovalformad bana.	Yta/linje + ev. namn		Begränsningslinje + ev. namn  Löparbana ingår inte i Normalavtal 2007, men kan uppdateras av kommunen om de har tillgång till geometri.

Ändamål	Beskrivning enligt specifikation	Levereras som	Urval	Redovisas
Motorsportbana	Bana iordningställd för motorsport. Banslingorna inom motorsportanläggningen redovisas endast för de större anläggningarna: Anderstorp Raceway, Falkenbergs motorbana, Gotland Ring, Karlskoga motorstadion, Kinnekulle Ring, Linköpings motorstadion, Mantorp Park, Mittsverigebanan, Ring Knutstorp, Sturup Raceway och Tierp Arena.	Yta/linje + ev. namn		Begränsningslinje och ev. som attribut
Tennisbana	Bana iordningställd för tennis. Privat tennisbana på enskild tomt redovisas inte	Yta/linje + ev. namn		Begränsningslinje, karttext och ev. som attribut
Travbana	Bana iordningställd för travtävlingar.	Yta/linje + ev. namn	Urval enligt <a href="http://www.travsport.se">www.travsport.se</a>	Begränsningslinje, karttext och ev. som attribut

## Hydrografi/hydroanläggning

Ändamål	Beskrivning	Levereras som	Urval	Redovisas
Dammbyggnad	Permanent barriär över ett vattendrag som dämmer upp vatten eller kontrollerar dess flöde.  Byggnation för att skapa spegeldamm redovisas ej.	Mittlinje + ev. namn		Mittlinje + ev. namn
Brygga	Konstruktion som sträcker sig ut i vattnet, avsedd för anlöpning och förtöjning av mindre fartyg. Bryggan kan även användas för bad etc.	Mittlinje + ev. namn	Minimimått för redovisning är 20 m räknat från strandlinjen. Bryggor som följer strandlinjen skall ej redovisas.  Inom NSL-område: Minimimått för redovisning är 10 m räknat från strandlinjen. Bryggor som följer strandlinjen skall redovisas.	Linje
Pir	Långsträckt, ofta bottenfast konstruktion, vars syfte är att skydda hamn och ankringsområde från vågor	Mittlinje + ev. namn		Linje

## Namn på Hydrografi/hydroanläggning

Till byggnadsanläggning kan namn anges som attribut i förekommande fall.

### 3. Övrig kommunikation

För Kommunikation ansvarar kommunen för uppdatering över hela kommunens yta

Ändamål	Beskrivning	Levereras som	Urval	Redovisas
Övrig järnväg	Järnväg som inte ingår i det reguljära järnvägsnätet.	Mittlinje + ev. namn	Förortsbana Smalspårig järnväg Industrispår Museijärnväg Tunnelbana (ovan mark) Spårväg	Linje och ev. karttext och attribut
Vandringsled	Markerad led längs stig eller väg avsedd för vandring	Mittlinje + namn	Redovisas om den är minst 10 km och dessutom bör den vara namnsatt. Den ska vara tydligt markerad. Vanligtvis med målade ringar med orange färg på träd eller stolpar. På kalfjället målade stenrosen eller låga stolpar.	Linje, karttext och attribut  Vandringsled ingår inte i Normalavtal 2007, men kan uppdateras av kommunen om de har tillgång till geometri.
Elljusspår	Elbelyst motionsspår med iordningställd och underhållen stig eller bana	Mittlinje		Linje  Elljusspår ingår inte i Normalavtal 2007, men kan uppdateras av kommunen om de har tillgång till geometri.
Gångstig	Tydlig väl upptrampad stig	Mittlinje	Redovisas då den -Leder till bebyggelse (minimilängd 100 m) - Leder till annat specifikt mål (minimilängd 250 m) exempelvis sjö, utsiktspunkt, fornminne -Sammanbinder vägar -Går längs strand  Inom mycket stigtäta områden kan viss redigering behövas för att få fram karaktären på området.	Linje  Gångstig ingår inte i Normalavtal 2007, men kan uppdateras av kommunen om de har tillgång till geometri.

## 4. Ortnamn

Kommunen ansvarar för avisering av nya och förändrade ortnamn främst inom det som räknas som kommunens namngivningsområde. Kommunen ansvarar för namnsättning av kommunala anläggningar, vägar, gator och allmänna platser som exempelvis torg och parker inom detaljplanelagt område. Namnets läge beskrivs i form av yta, linje eller punkt

**Anm.:** De ortnamn som utgör namn på byggnad, adress och anläggning är attribut till objektet *Byggnad*, objektet *Adress* eller objektet *Anläggning*

### Ortnamn inom övrig topografi

Beskrivning	Kommentar
Namn på kommunala anläggningar och allmänna platser som exempelvis torg och parker.	Dessa namn är av särskilt intresse för "blåjusaktörerna"

### Bebyggelsenamn och naturnamn

Beskrivning	Kommentar
Bebyggelsenamn är namn på en byggnad eller en samlad bebyggelse, t.ex. namn på en gård, en by eller en stad. <i>Naturnamn</i> är namn på natur- eller terrängföreteelse. <b>Anm.:</b> Se kommentar om Byggnadsnamn på sidan 2.	Lantmäteriet beslutar om bebyggelsenamn och naturnamn enligt sin myndighetsinstruktion Förordning (2009:946) med instruktion för Lantmäteriet 5§ 7p.  För att ett bebyggelsenamn eller ett naturnamn ska kunna fastställas behöver en separat ansökan skickas in till Lantmäteriets ortnamnsfunktion.



## Faktaruta

### Lantmäteriets ornamnsverksamhet

Lantmäteriet är nationell ornamnsmyndighet i Sverige och har till uppgift att besluta om ornamn, i den utsträckning inte någon annan myndighet har befogenhet att göra det. I uppdraget ingår även att verka för ett ändamålsenligt och vårdat ornamnsskick samt att ge råd och rekommendationer inom ornamnsområdet.

### God ornamnsed

Vid statlig och kommunal verksamhet skall god ornamnsed iakttas. Detta innebär att:

- hävdvunna ornamn inte ändras utan starka skäl
- ornamn i övrigt stavas enligt vedertagna regler för språkriktighet, om inte hävdvunna stavningsformer talar för annat
- påverkan på hävdvunna namn beaktas vid nybildning av ornamn
- namn på svenska, samiska, meänkieli och finska ska så långt som möjligt används samtidigt på kartor samt vid skyltning och övrig utmärkning i flerspråkiga områden

Namn som godkänts av Lantmäteriet ska i statlig och kommunal verksamhet användas i sin godkända form.

(Kulturmiljölagen 1 kap. 4 § God ornamnsed (1988:950, ändrad 2013:548).

## 5. Adress

För Adress ansvarar kommunen för uppdatering över hela kommunens yta

### Adressnamn (Adressområde)

Beskrivning	Beskrivning
Geografiskt område vars utbredning beskrivs av de adressplatser som beslutas tillhöra adressområdet.  Kan vara antingen namn på vägar, gator eller namn på bebyggelsegrupper, gårdar, anläggningar eller enstaka hus.	Se Svensk standard för belägenhetsadress.  Adressområdestyper: - Gatadressområde - Byadressområde - Metertalsadressområde

### Gårdsadressområde

Beskrivning	Beskrivning
När det inom ett byadressområde finns mindre bebyggelsegrupper, gårdar eller hus som har egna namn kan de registreras som gårdsadressområde.	Se Svensk standard för belägenhetsadress

### Adressplatsbeteckning

Beskrivning	Beskrivning
Unik beteckning inom ett adressområde Adressplatsbeteckning sätts samman av attributen: - Adressplatsnummer + ev. bokstavstillägg, lägestillägg och lägestilläggsnummer	Se Svensk standard för belägenhetsadress

### Adresstatus

Beskrivning	Beskrivning
Aktuell status för belägenhetsadressen. - Föreslagen, - Gällande eller - Reserverad	Se Svensk standard för belägenhetsadress.

## Adressplatsens läge

Beskrivning	Beskrivning
Anger hur adressplatsens läge har valts. Följande läge (koordinatläge) kan väljas: <ul style="list-style-type: none"><li>• Byggnad</li><li>• Ingång (entré)</li><li>• Infart</li><li>• Tomtplats (se kommentar)</li></ul> Övrigt läge (adressatt anläggning)	Tomtplats anger adressplatsens läge centralt på en planerad eller obebyggd fastighet

## Adressplatsnamn (populärnamn)

Beskrivning	Kommentar
Adressplatsnamn är ett namn som är känt och allmänt används för att lokalisera den plats som avses med adressplatsen. Används som komplement till belägenhetsadressen. Adressplatsnamn ska inte anges för t.ex. verksamhetsnamn eller firmanamn.	Se Svensk standard för belägenhetsadress. Samma namn kan sättas som attribut till både adress (adressplatsnamn) och byggnad (byggnadsnamn). Populärnamn är attribut till Adressplatsnamn

## Koppling till byggnad

Beskrivning	Kommentar
Adressen kan bara vara kopplad till en byggnad, byggnaden kan vara kopplad till fler adresser. Kommunen ska koppla <i>Byggnad</i> till adress.	Ändamålen <i>Bostad</i> , <i>Samhällsfunktion</i> , <i>Verksamhet</i> och <i>Industri</i> ska ha adresskoppling.

## Koppling till fastighet

Beskrivning	Kommentar
Adressplatsen har alltid en direkt koppling till fastighet. Får endast peka ut en fastighet. Vid 3D är adressplatsen kopplad till markfastigheten.	Kopplingar mellan adress och fastighet som påverkas av fastighetsbildning, redovisad i LINA´s brevlåda ska åtgärdas

**Adressatt anläggning**

Beskrivning	Kommentar
Används när adressplatsen avser annan företeelse än adress till byggnad eller obebyggd fastighet. T.ex. avloppspumpstation, brygga, idrottsanläggning, småbåtshamn, återvinningsstation	

**Adressplatsanmärkning**

Beskrivning	Kommentar
Upplysning om plats som inte är adressatt, men som hittas via adressplats i närheten som ges adressplatsanmärkning. T.ex. angoringsplats för taxi, busshållplats, järnvägsstation/hållplats, uppgång för underjordisk spårtrafik, spårvagnshållplats, kajplats, stoppställe för postutdelning, övrig anmärkning, som finns i anslutning till adressplatsen	

## BILAGA till Gemensam objektspecifikation ABT

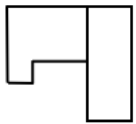
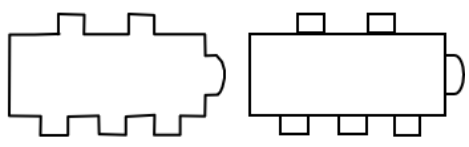
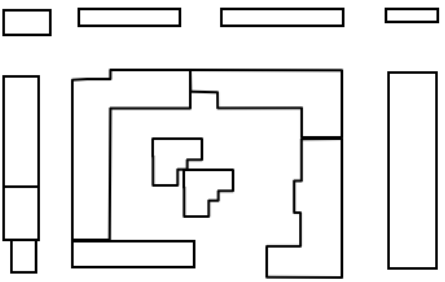
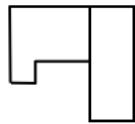
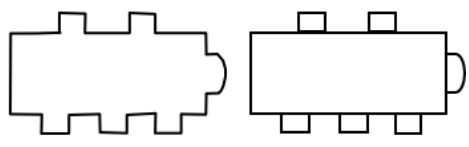
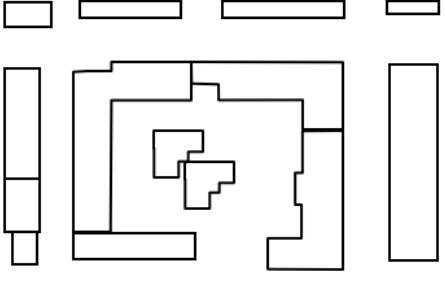
Exempelsamling Byggnad

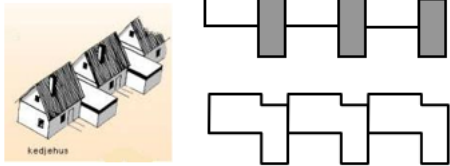
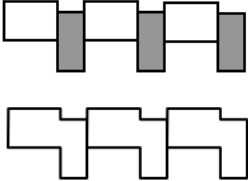
version 2011-02-02

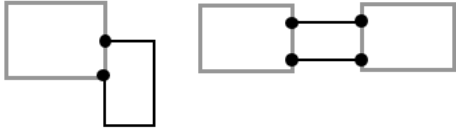
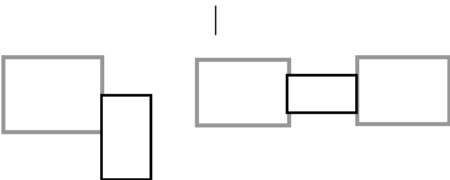
Exempelsamlingen är avsedd att användas vid ajourhållning av byggnadsgeometrier enligt ABT-avtalet och utgör bilaga till Gemensam objektspecifikation ABT.



Dokumentet innehåller exempel på hur en kommunleverans ska se ut och vad som gäller för lagring i GGD.

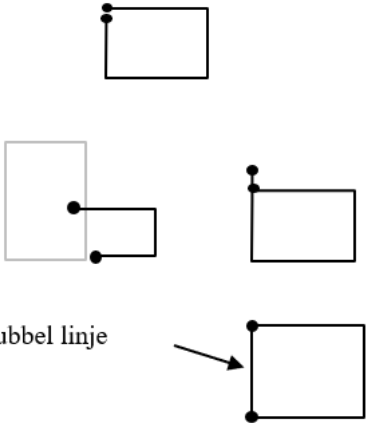

Attribut	
Kommunleverans	Lagra kommunleverans i GGD
<b>Lägesnoggrannhet</b> Anges som medelfel i plan Ange även medelfel i höjd <u>om</u> byggnaden har höjdvärde.	Lagras som attribut på varje byggnadsdel.
<b>Insamlingsläge</b> Anges som fasad eller takkant.	Lagras som attribut på varje byggnadsdel
<b>Ändamål</b> Anges för samtliga byggnader.	Lagras som attribut till objektet Byggnad. Om byggnaden finns registrerad gäller tidigare angivet ändamål. Förändring av ändamål görs i LINA. Om byggnaden ska ha flera ändamål eller om detaljerat ändamål ska anges så hanteras det av kommunen i LINA.
<b>Byggnadsnamn</b> Kan anges som attribut.	Lagras som attribut till objektet Byggnad.

Byggnad med en eller flera geometrier	
Kommunleverans	Lagra kommunleverans i GGD
<p><b>Byggnadsindelning</b> ska göras enligt byggnadsregistret så att varje registerbyggnad har en byggnadsgeometri (eller flera).</p>	Byggnad inom fastighet som är uppdelad i flera delar lagras som ett byggnadsobjekt med flera tillhörande geometrier (byggnadsdelar)
 <p>Kommunbasen kan skilja på huvudbyggnad och tillbyggnad.</p> <p>Utbyggnader kan redovisas på olika sätt.</p>  <p>Förespråkas                      Tillåts</p> 	  
<p>Stadskärnans byggnader inom kvarter kan redovisas med separata byggnadsgeometrier.</p>	

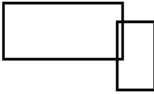
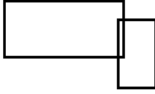
Kedjehus	
Kommunleverans	Lagra kommunleverans i GGD
Byggnadsindelning ska göras enligt byggnadsregistret så att varje registerbyggnad har en byggnadsgeometri (eller flera).	Båda nedanstående alternativ är tillåtna.
 <p>Kedjehus kan redovisas med separat geometri för bostad och garage eller med gemensam geometri för bostad och garage.</p>	

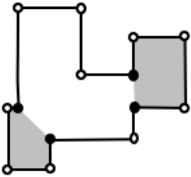
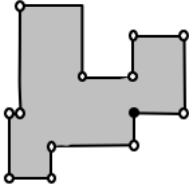
Intelliggande byggnader	
Kommunleverans	Lagra kommunleverans i GGD
Vid ajourhållningsleverans krävs slutna fristående figurer för både S2 och S3.	
 <p>I kommunbasen kan en intelliggande byggnad vara en öppen figur dvs. det finns bara en linje mellan ytorna.</p>	

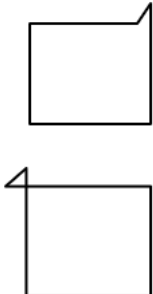
Cirkelbågar	
Kommunleverans	Lagra kommunleverans i GGD
Vid ajourhållningsleverans får cirkelbågar <u>inte</u> förekomma.	Cirkelbågar får <u>inte</u> förekomma i GGD.
 I kommunbasen kan cirkelbågar förekomma.	

Glapp och överskjutande linjer	
Kommunleverans	Lagra kommunleverans i GGD
Glapp och överskjutande linjer är inte tillåtet för någon samverkansnivå.	Glapp eller överskjutande linjer får inte förekomma i en anslutningspunkt.
 Dubbel linje → I kommunens bas kan det finnas glapp och överskjutande linjer.	 Start- och slutpunkt ska vara identisk för en sluten figur.



Överlappning	
Kommunleverans	Lagra kommunleverans i GGD
Byggnader får överlappa varandra	Byggnader får överlappa varandra
 <p>I kommunbasen kan byggnader överlappa varandra t.ex. på grund av inmätning i husliv och takkant.</p>	

Uppdelad linje	
Kommunleverans	Lagra kommunleverans i GGD
Begränsningslinje ska vara sammanhängande	
 <p>I kommunbasen kan linje vara uppdelad med olika ursprung och medelfel.</p>	 <p>Begränsningslinjen skall vara sammanhängande.</p>

<b>Spikar och öglor (selfintersect)</b>	
<b>Kommunleverans</b>	<b>Lagra kommunleverans i GGD</b>
När kommunen levererar ytor får det inte förekomma spikar eller öglor i leveransen.	
	

<b>Dubletter</b>	
<b>Kommunleverans</b>	<b>Lagra kommunleverans i GGD</b>
Det får inte förekomma dubletter av byggnader i en leverans.	
