

TJÄNSTEBASERAD UPPDATERING

BYGGNADER – ADRESSER – LÄGENHETER - BRIST - ÄRENDE



VARFÖR TJÄNSTEBASERAD UPPDATERING?

- Bidrar till en effektivare insamling genom att skapa möjligheter för kommuner att uppdatera byggnader, adresser, lägenheter, brist och ärende direkt från egna handläggningssystem
- Skapa effektiv samverkan kring information genom gemensamma tjänstegränssnitt
- Informationsutbyte via tjänstebaserade gränssnitt direkt mellan system allt vanligare
- Lägre kostnad för ajourhållande myndigheter

VARFÖR TJÄNSTEBASERAD UPPDATERING?

- Lantmäteriets grunddata kan uppdateras direkt från kommunens eget handläggningssystem, istället för att gå via LINA och geometrileveranser
- Ajourhållning via LINA kompletterat med geometrileveranser innebär dubbelt arbete för kommunen
- Aktuell information då geometrier uppdateras direkt istället för att skickas på fil några gånger om året
- På sikt kommer ajourhållningsstödet LINA att avvecklas

VAD INNEBÄR DET? HUR FUNGERAR DET?

- Genom ett tjänstebaserat gränssnitt för informationsutbyte, system till system
- Gör det möjligt att uppdatera byggnader, lägenheter, adresser, brister och ärenden direkt via gränssnitt
- Det finns tjänster för att:
 - söka/hämta objekt
 - uppdatera objekt
 - söka/hämta förändringar på objekt
 - söka/hämta brister och ärenden

TJÄNSTERNA ÄR INDELADE I INFORMATIONSSLAG

Det finns tjänster för:

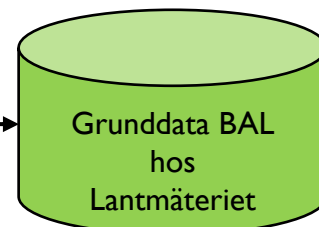
- Adressinformation - adressplats, adressområde och kommundel
- Byggnadsinformation - byggnad, lägenhet, entré
- Bristinformation - t.ex. brister på en viss fastighet eller alla brister i en kommun
- Ärendeinformation - tex fastighetsbildningsärenden, ajourhållningsärenden och kvalitetsärenden

NULÄGE

Kommunen uppdaterar BAL-information
(Byggnad Adress, och Lägenhet)



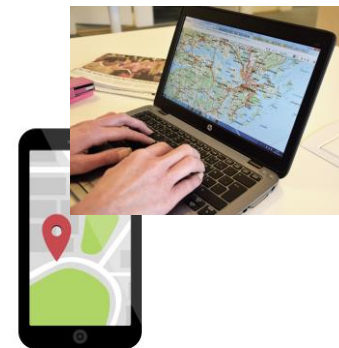
Registerinformation via
LINA



Tjänster



Användare
kunder och kommuner



Geometrier via ABT-leveranser

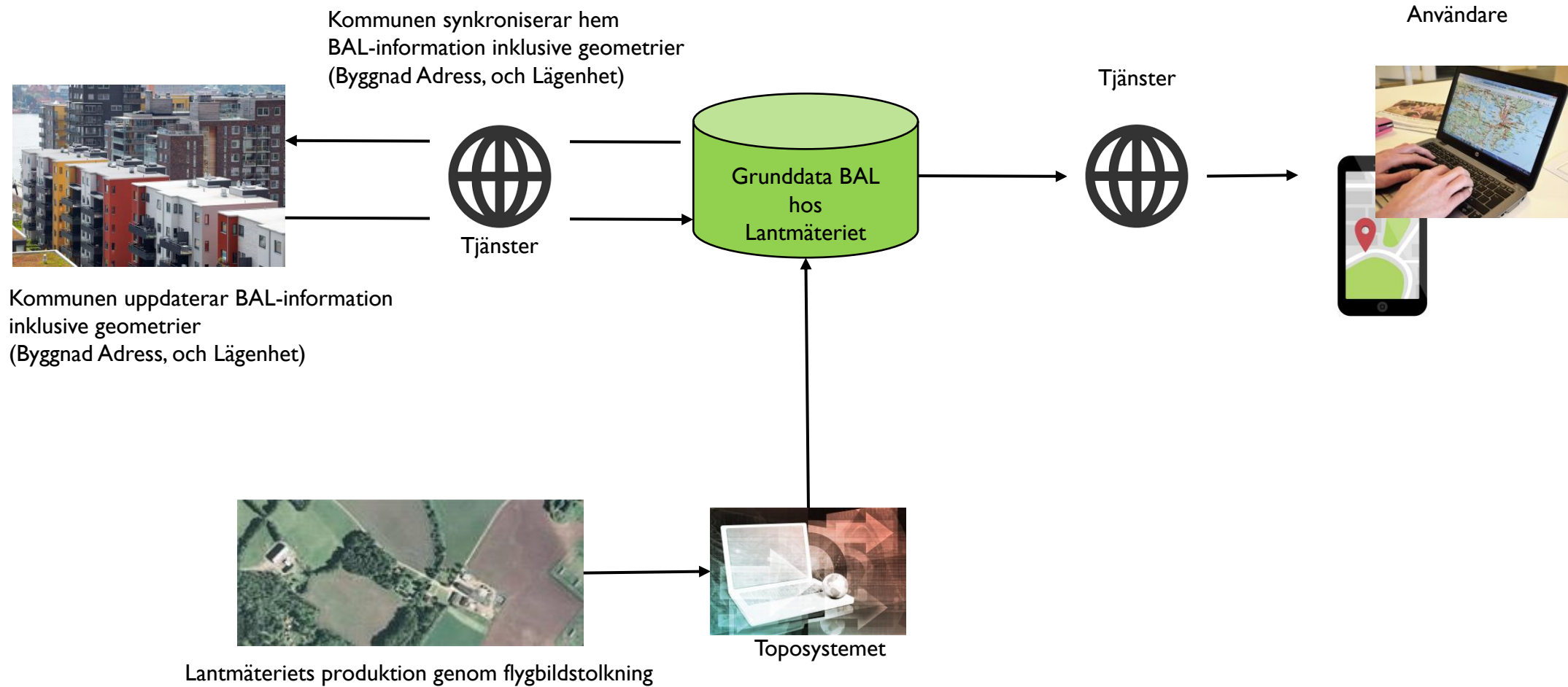


Toposystemet



Lantmäteriets produktion genom flygbildstolkning

TJÄNSTEBASERAD UPPDATERING



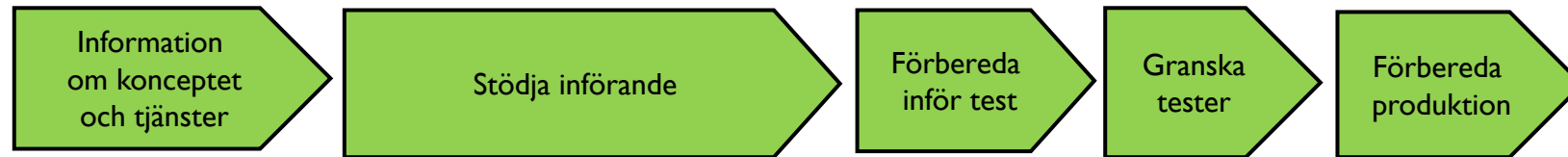
VAD BEHÖVER KOMMUNEN GÖRA?

- Ha infört RH2000 och lokal SWEREF-zon
- Kontakta sin systemleverantör för att starta en dialog om införande av tjänstebaserad uppdatering
- Kontakta ajourhallning-bal@lm.se för att meddela att kommunen vill gå över till tjänstebaserad uppdatering så bokar Lantmäteriet ett uppstartsmöte
- Genomföra tester för att säkerställa att handläggningssystemet för tjänstebaserad uppdatering fungerar för att ajourhålla enligt Informationsutbytesmodellen, BAL-handboken och verksamhetsregler
- Granska informationskvaliteten på Byggnad samt eventuellt göra uppdateringar via en extra ABT-leverans
- Synkronisera kommunens databas med Lantmäteriets grunddatasystem innan driftstart

FÖRENKLAD BILD ÖVER INFÖRANDET

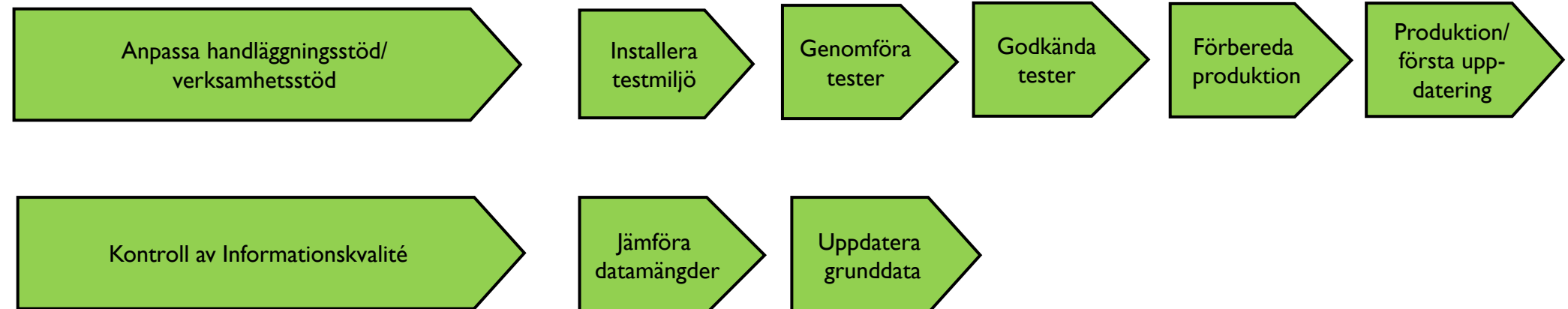


Lantmäteriet



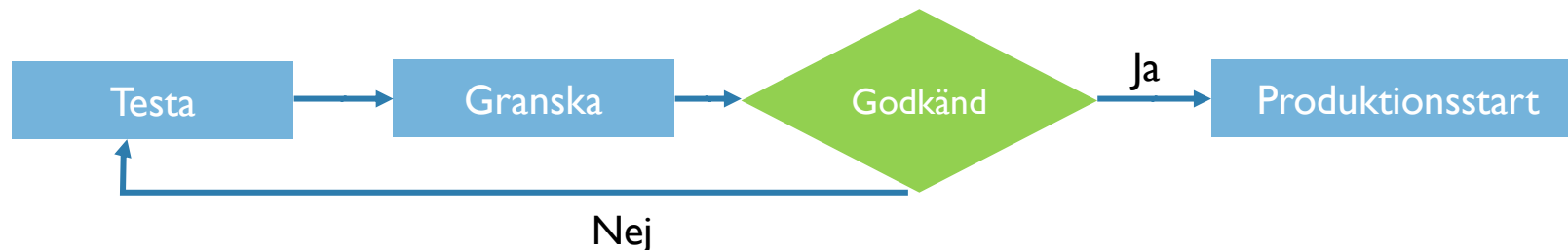
Tester och kontroll av informationskvalitén byggnad kan ske parallellt

Kommun



TESTER

- Tester genomförs för att säkerställa att handläggningssystemet för tjänstebaserad uppdatering fungerar för att ajourhålla enligt Informationsutbytesmodellen, BAL-handboken och verksamhetsregler
- Lantmäteriets testfall är generella och systemoberoende
 - De talar om vad som ska göras och inte hur
- Testfall och instruktioner skickas ut efter uppstartsmötet
- Samtliga testfall ska vara godkända före produktionsstart



INFORMATIONSKVALITET - BYGGNAD

Syfte:

- Att förstå vilken information som ska utbytas
- Se om det finns behov av kompletteringar t.ex. z-värden
- Förstå hur Lantmäteriet tolkar informationen inom sina ansvarsområden (flygbildstolkningen)

Vad:

- Kommunen får ett uttag med aktuell byggnadsinformation från Lantmäteriet
- Kommunen analyserar byggnadsinformationen och funderar över:
 - Stämmer detta med det vi har i våra databaser?
 - Saknas något?
 - Ska vi göra en extra ABT-leverans till Lantmäteriet?

EXEMPEL - TESTER

B-11 Skapa ett småhus som friliggande med koppling till adressplats

se Instruktionerna

1. Skapa ett nytt friliggande småhus och koppla det till en adressplats
2. Synkronisera och kontrollera att uppdateringen sparats.

Synkronisera Byggnad

B-1 Synkronisering hela kommunen

B-12 Skapa ett flerfamiljshus med koppling till adressplatser

se Instruktionerna

1. Skapa en flerfamiljsbyggnad och koppla den till 3 befintliga adressplatser.
2. Synkronisera och kontrollera att uppdateringen sparats.

B-2 Synkronisering en byggnad

B-13 Skapa en byggnad som sträcker sig över flera fastigheter

1. Skapa en byggnad som sträcker sig över flera fastigheter. Varje enskild byggnad ska delas utifrån fastighetsgränserna.
2. Synkronisera och kontrollera att uppdateringen sparats.

Höjdvärden Byggnad

B-60 Skapa byggnad med inmätta höjdvärden

1. Skapa en ny byggnad med inmätta höjdvärden.
2. Synkronisera och kontrollera att uppdateringen sparats..

1. Skapa en ny byggnad på en 3D-fastighet. Koppla den till fastigheten.
2. Synkronisera och kontrollera att uppdateringen sparats.

B-61 Skapa höjdvärden

A-13 Skapa Byadressadressområde med tillhörande gårdsnamn

1. Skapa ett nytt "Byadressadressområde" med tillhörande nytt gårdsnamn och ny adressplats kopplat till rätt kommun och en byggnad.
2. Synkronisera och kontrollera att uppdateringen sparats.

A-14 Skapa Gatuadressområde med tillhörande adressplatser

1. Skapa ett nytt adressområde av typen "Gatuadressområde" kopplat till rätt kommun samt skapa 3 tillhörande nya adressplatser och koppla till en flerfamiljsbyggnad.
2. Synkronisera och kontrollera att uppdateringen sparats.

Avregistrera Adress

A-30 Avregistrering

1. Avregistrera en adressplats.
2. Synkronisera och kontrollera att uppdateringen sparats.

A-31 Avregistrera byggnad med adress och lägenhet

1. Avregistrera en adressplats som är kopplad till byggnad och lägenhet. Använd den metod ni skall använda när ni är i produktion.
2. Synkronisera och kontrollera att uppdateringen sparats.

ÖVRIGT

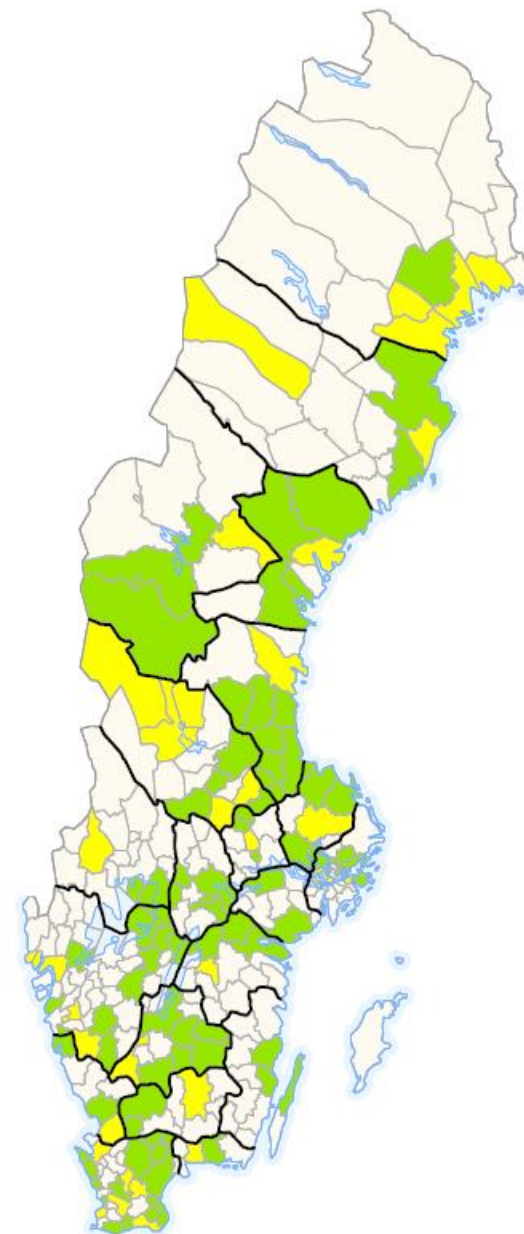
- ABT-avtalet förändras inte
- Avtalsnivåerna kan påverkas eftersom informationen uppdateras oftare och med högre kvalitet

KOMMUNER I DRIFT

På Lantmäteriets hemsida

[Tjänstebaserad uppdatering – Lantmäteriet](#)

presenteras den aktuella bilden för de kommuner som är igång med Tjänstebaserad uppdatering.



MER INFORMATION

- Kontakta BAL-supporten, 020-34 00 56 eller ajourhallning-bal@lm.se
- Läs mer på hemsidan [Tjänstebaserad uppdatering – Lantmäteriet](#)

TACK FÖR UPPMÄRKSAMHETEN.VI FINNS PÅ...

www.lantmateriet.se

www.linkedin.com/company/lantmateriet

www.facebook.com/lantmateriet

www.instagram.com/lantmateriet

KONTAKT kundcenter@lm.se **TELEFON** 0771-63 63 63

